"Rekonstrukce traťového úseku Křižanov - Sklené nad Oslavou (mimo)"

Koordinační situace

C.3.5 Koordinační situace 05

M 1:1000

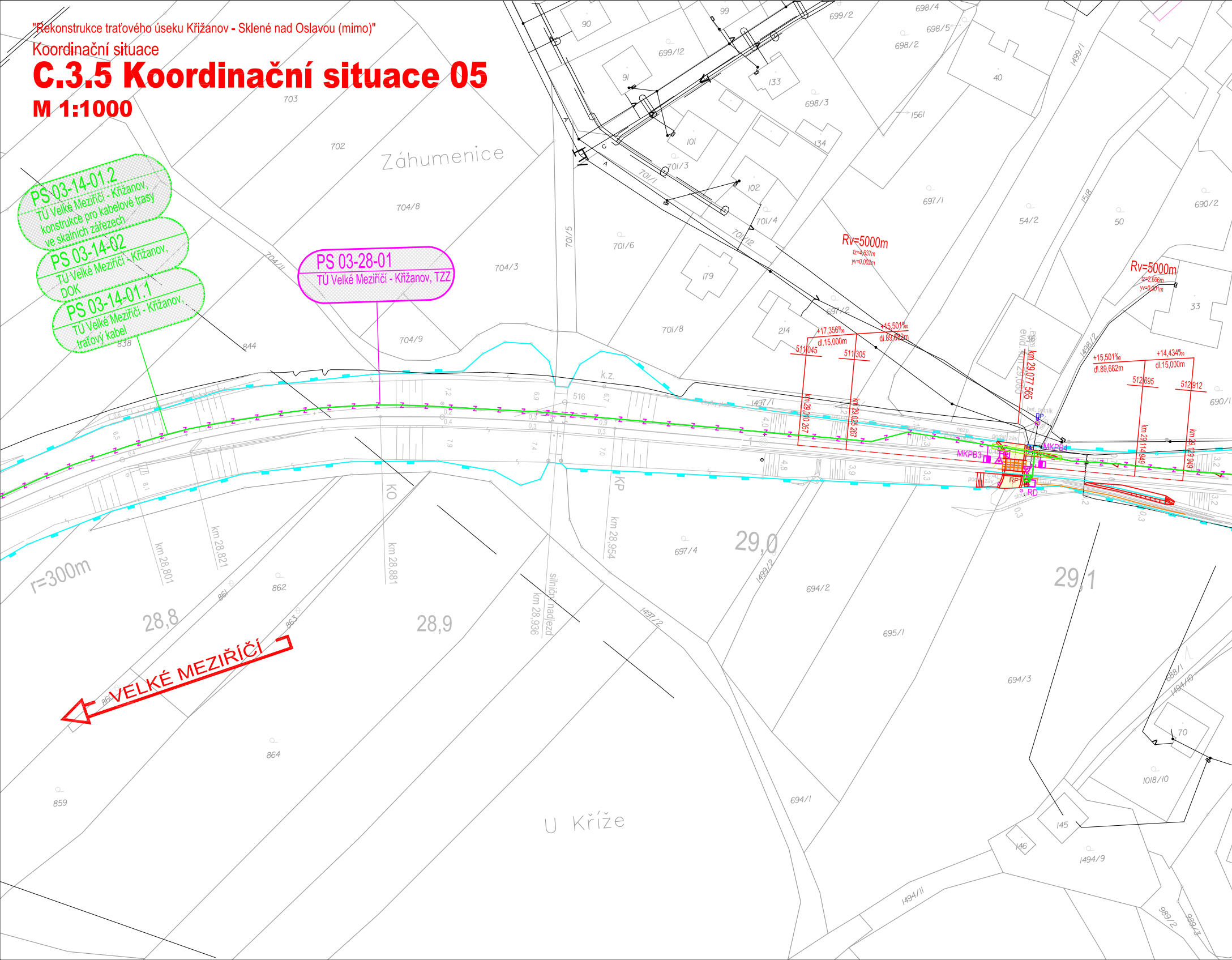
PS 03-14-01.2
TÚ Velké Meziříčí - Křižanov, konstrukce pro kabelové trasy ve skalních zářezech
PS 03-14-02
TÚ Velké Meziříčí - Křižanov, DOK
PS 03-14-01.1
TÚ Velké Meziříčí - Křižanov, traťový kabel
PS 03-28-01
TÚ Velké Meziříčí - Křižanov, TZZ
Záhumenice
U Kříže
VELKÉ MEZIŘÍČÍ
r=300m
28,8
28,9
29,0
29,1
km 28,801
km 28,821
km 28,881
km 28,936
km 28,954
silniční nadjezd
KO
KP
k.z.
Rv=5000m
tz=4,637m
yv=0,002m
Rv=5000m
tz=2,666m
yv=0,001m
+17,356‰
dl.15,000m
+15,501‰
dl.89,682m
+15,501‰
dl.89,682m
+14,434‰
dl.15,000m
511,045
511,305
512,695
512,912
km 29,010 267
km 29,025 267
km 29,077 565
km 29,114 949
km 29,129 949
MKPB3
MKPB4
RP1
RD
703
702
704/8
704/3
704/9
704/11
701/5
701/6
701/8
701/1
701/2
701/3
701/4
697/2
697/1
697/4
699/2
699/12
698/4
698/5
698/2
698/3
1561
1499/1
1499/2
1518
1498/2
54/2
50
40
33
690/2
690/1
90
91
99
101
102
133
134
179
214
516
1497/1
1497/2
838
844
859
861
862
863
864
694/1
694/2
694/3
695/1
688/1
1494/10
1494/9
1494/11
1018/10
70
145
146
989/2
989/3

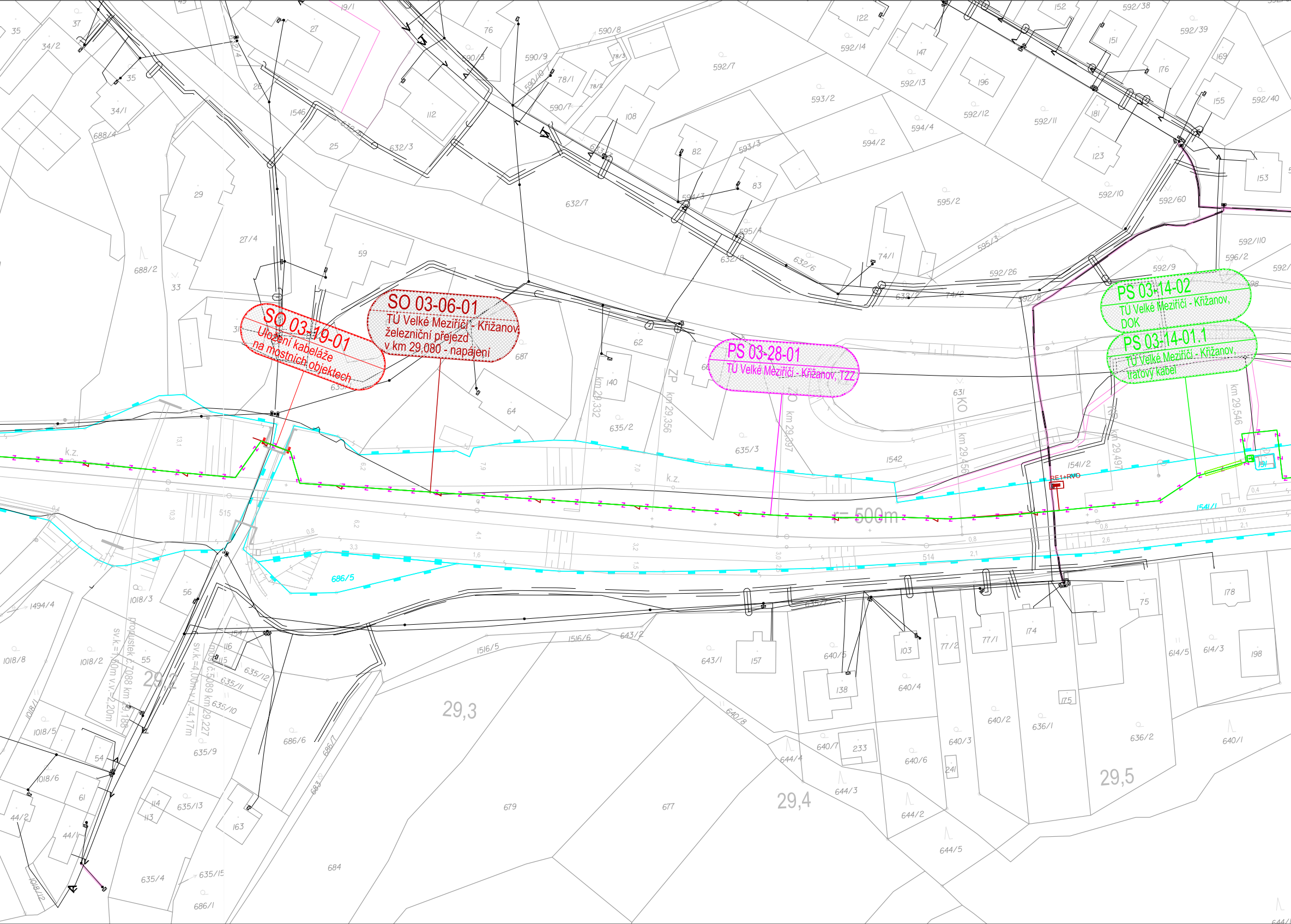

SO 03-19-01
Uložení kabeláže na mostních objektech

SO 03-06-01
TÚ Velké Meziříčí - Křižanov, železniční přejezd v km 29,080 - napájení

PS 03-28-01
TÚ Velké Meziříčí - Křižanov, TZZ

PS 03-14-02
TÚ Velké Meziříčí - Křižanov, DOK

PS 03-14-01.1
TÚ Velké Meziříčí - Křižanov, traťový kabel

propustek č.7088 km 29,188
sv.k.=1,60m v.v.=2,20m
most č.5089 km 29,227
sv.k.=4,00m v.v.=4,17m
km 29,332
ZP km 29,356
ZO km 29,397
KO km 29,456
KS km 29,497
km 29,546
r= 500m
RE1+RVO
k.z.
29,2
29,3
29,4
29,5
686/5
1541/1
1541/2
1542
515
514

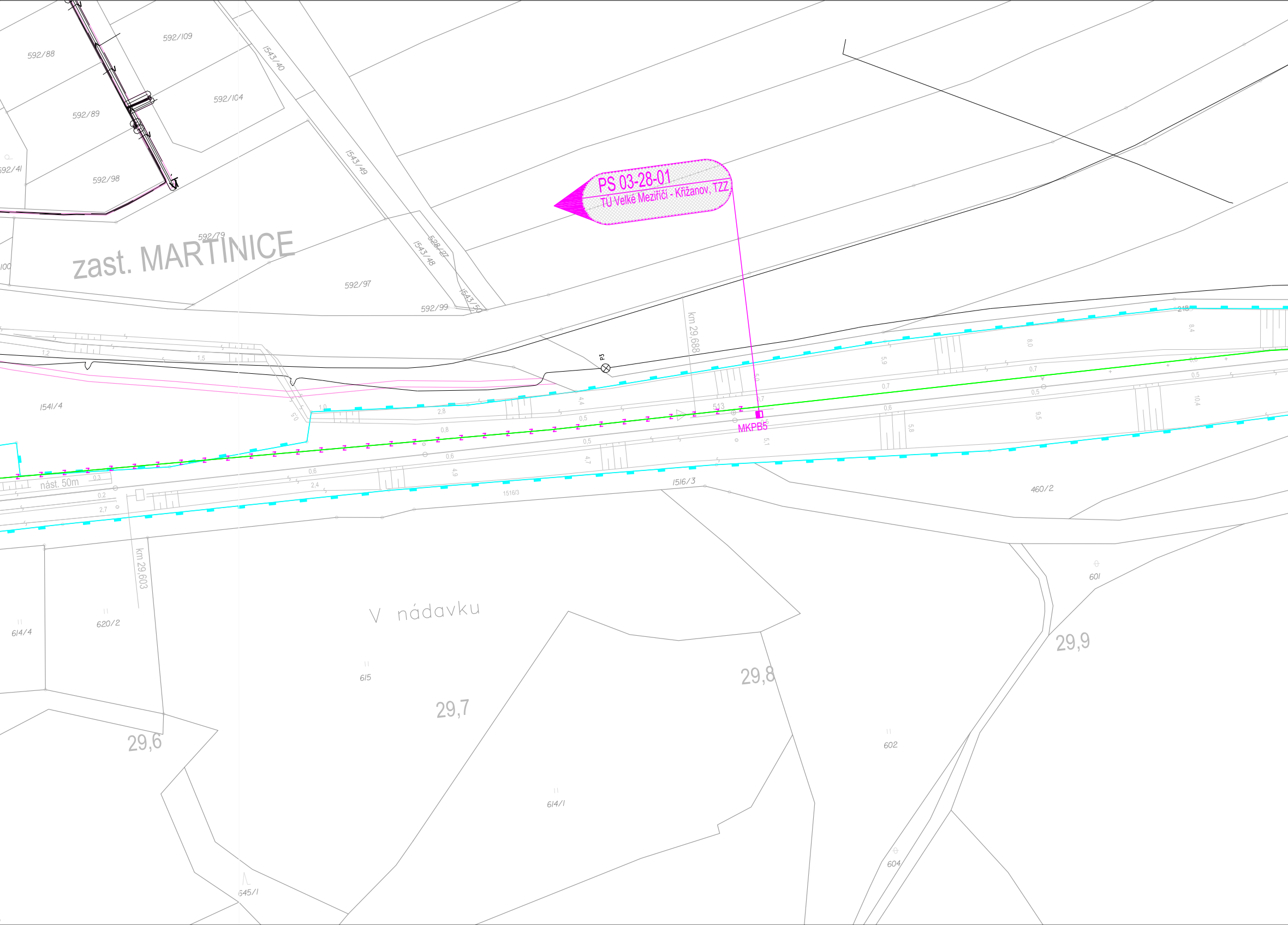
PS 03-28-01
TÚ Velké Meziříčí - Křižanov, TZZ
MKPB5
zast. MARTINICE
V nádavku
km 29,688
km 29,603
nást. 50m
P3
513
218
592/88
592/109
592/104
592/89
592/98
592/41
592/79
592/97
592/99
1543/40
1543/49
1543/48
1543/50
528/27
1541/4
1516/3
460/2
614/4
620/2
615
614/1
645/1
602
601
604
29,6
29,7
29,8
29,9

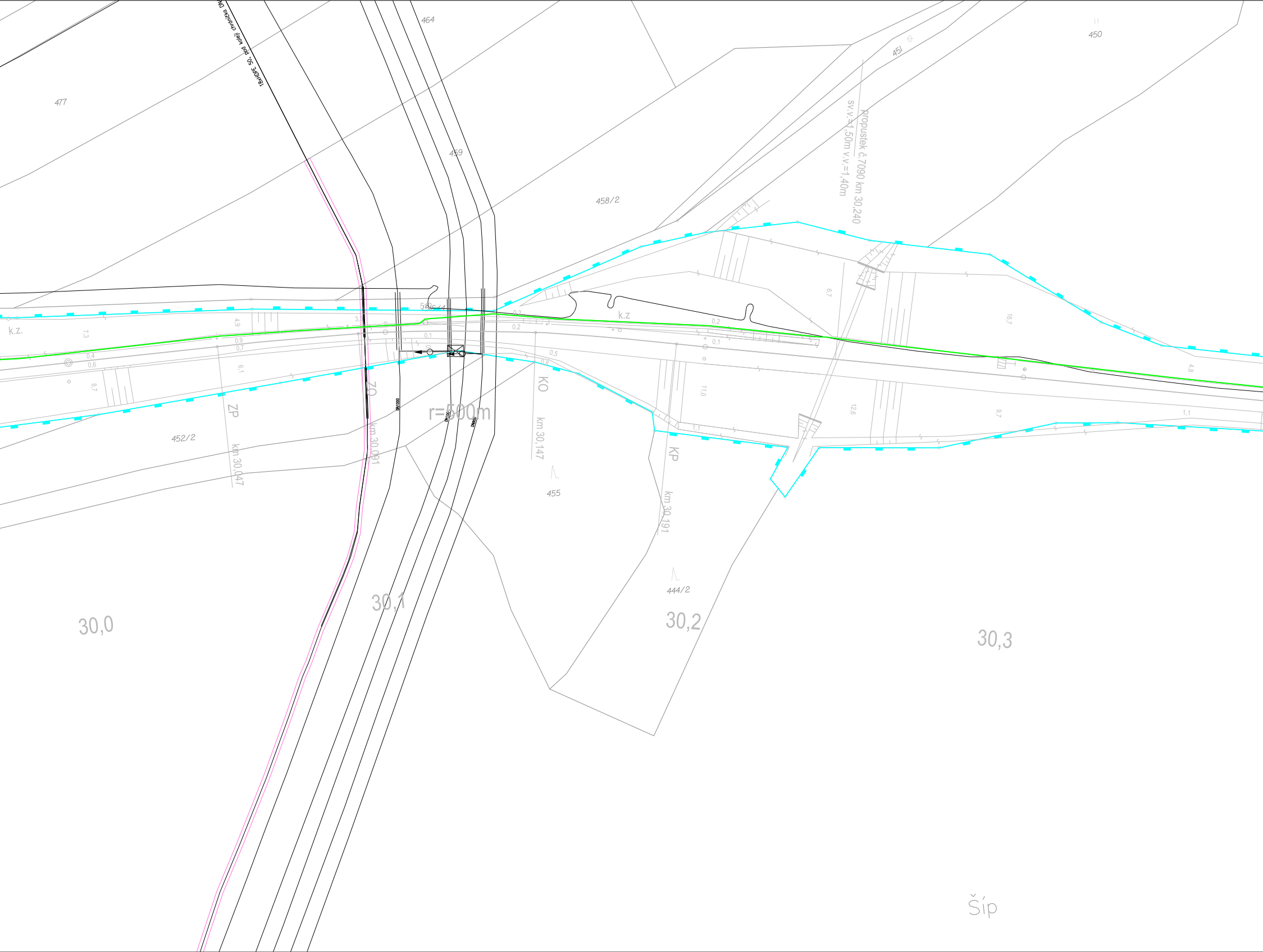
18xHDPE 50, pod kolejí chránička DN
464
450
451
477
459
458/2
propustek č.7090 km 30,240
sv.v.=1,50m v.v.=1,40m
k.z.
k.z
ZO
km 30,091
ZP
km 30,047
KO
km 30,147
KP
km 30,191
r=500m
452/2
455
444/2
30,0
30,1
30,2
30,3
Šíp

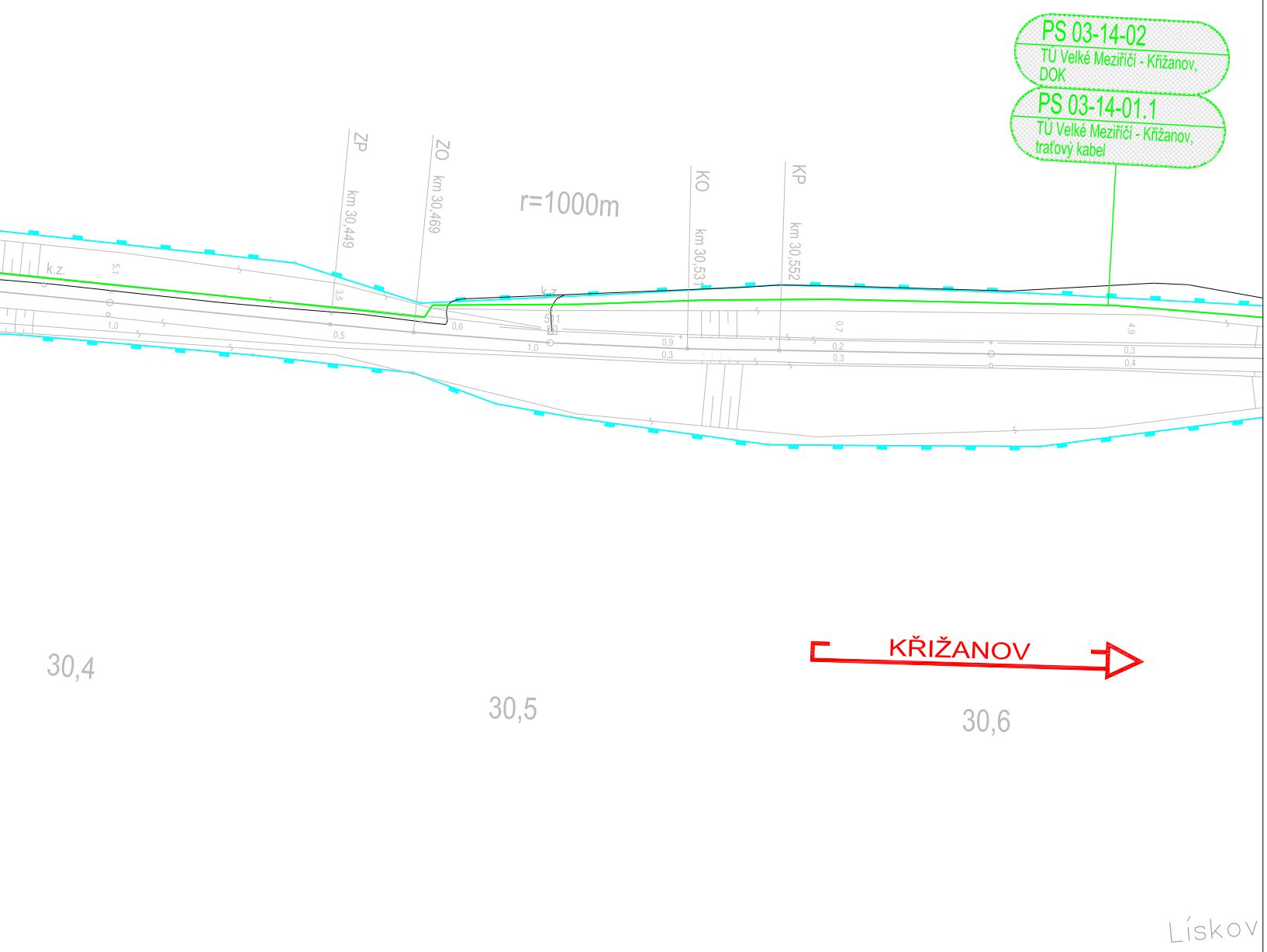
ZP
km 30,449
ZO
km 30,469
r=1000m
KO
km 30,534
KP
km 30,552
k.z.
PS 03-14-02
TÚ Velké Meziříčí - Křižanov, DOK
PS 03-14-01.1
TÚ Velké Meziříčí - Křižanov, traťový kabel
KŘIŽANOV
30,4
30,5
30,6
Lískov

Seznam provozních souborů a stavebních objekt

ŽELEZNIČNÍ ZABEZPEČOVACÍ ZAŘÍZENÍ

PS 03-28-01	TÚ Velké Meziříčí – Křižanov, TZZ

ŽELEZNIČNÍ SDĚLOVACÍ ZAŘÍZENÍ

PS 03-14-01.1	TÚ Velké Meziříčí – Křižanov, traťový kabel
PS 03-14-01.2	TÚ Velké Meziříčí – Křižanov, konstrukce pro
PS 03-14-02	TÚ Velké Meziříčí - Křižanov, DOK
PS 03-14-03	TÚ Velké Meziříčí - Křižanov, přenosové zaří

KOLEJE A PŘEJEZDY

SO 03-17-01	Žel. přejezd v km 29,080 (P3923)

MOSTY, PROPUSTKY, ZDI

SO 03-19-01	Uložení kabeláže na mostních objektech

ROZVODY VN, NN

SO 03-06-01	TÚ Velké Meziříčí – Křižanov, železniční přej

POZNÁMKA:

SOUŘADNICOVÝ SYSTÉM: S- JTSK
VÝŠKOVÝ SYSTÉM: B.p.v.
VŠECHNY KILOMETRICKÉ POPISY BEZ UVEDENÍ
ČÍSLA KOLEJE PSANÉ STANDARDNÍM PÍSMEM (BEZ SKLONU)
JSOU VZTAŽENY KE KOLEJI Č.1.

Legenda stávajících inženýrských sítí

- NTL plynovodní potrubí
- STL plynovodní potrubí
- VTL plynovodní potrubí
- vodovodní potrubí
- kanalizační potrubí
- kabely NN
- kabely VN
- vedení NN
- vedení VN
- vedení VVN
- kabely NN
- kabely VN
- sdělovací kabely
- teplovod

tů

o kabelové trasy ve skalních zářezech

zení

jezd v km 29,080 - napájení

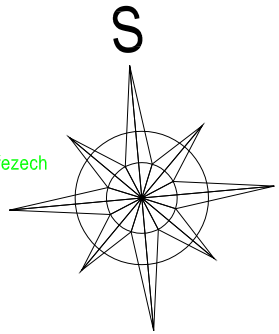

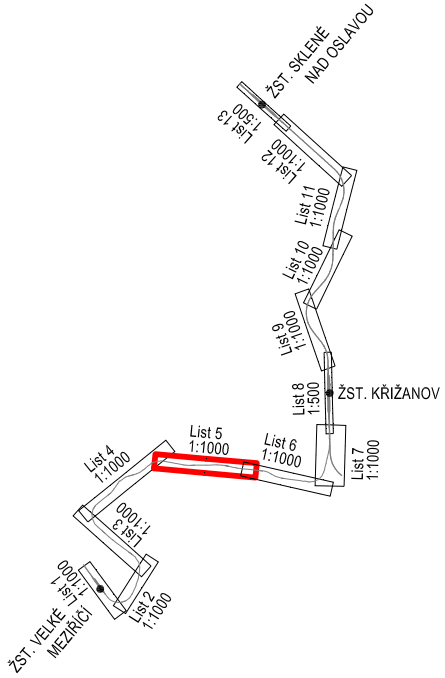
ŽST. SKLENÉ NAD OSLAVOU
List 13
1:500
List 12
1:1000
List 11
1:1000
List 10
1:1000
List 9
1:1000
List 8
1:500
ŽST. KŘIŽANOV
List 7
1:1000
List 6
1:1000
List 5
1:1000
List 4
1:1000
List 3
1:1000
List 2
1:1000
List 1
1:1000
ŽST. VELKÉ MEZIŘÍČÍ

Legenda situace:

- hranice pozemku Českých drah, a.s.
- hranice pozemku SŽDC, s.o.
- hranice pozemků katastrální mapy
- stávající stav
- kolejové řešení, mostní a pozemní objekty
- — Z —— Z — zabezpečovací zařízení
- sdělovací zařízení
- ○○○○○⊣ venkovní návěstní prvky

EVROPSKÁ UNIE
Evropské strukturální a investiční fondy
Operační program Doprava

Ministerstvo dopravy
Státní fond dopravní infrastruktury

REVIZE Č.	DATUM	ZMĚNA	ČÍSLO SOUPRAVY:
		PO PŘIPOMÍNKÁCH 05/2019	

EXPROJEKT

EXprojekt s.r.o.
Heršpická 758/13
619 00 Brno-Štýřice

OBJEDNAVATEL: SŽDC Správa železniční dopravní cesty
Stavební správa východ, Nerudova 1, 772 58 Olomouc

tel. : +420 533 312 000
E-mail: info@exprojekt.cz

HLAVNÍ INŽENÝR PROJEKTU	ODPOVĚDNÝ PROJ. PS, SO	NAVRHL, VYPRACOVAL	KONTROLOVAL
Ing. Igor Kekely Igor Kekely	Ing. Igor Kekely Igor Kekely	Ing. Igor Kekely Igor Kekely	Ing. Jaroslav Šmíd

KRAJ: Vysočina
POVĚŘENÝ MÚ: Velké Meziříčí
STUPEŇ: DSP

"Rekonstrukce traťového úseku Křižanov - Sklené nad Oslavou (mimo)"

ZAK. ČÍSLO 116-2018
MĚŘÍTKO 1:1000
POČET FORMÁTŮ 11xA4
DATUM: 07/2019

Koordinační situace 05

ČÁST DOKUM. C.
PŘÍLOHA **C.2.5**